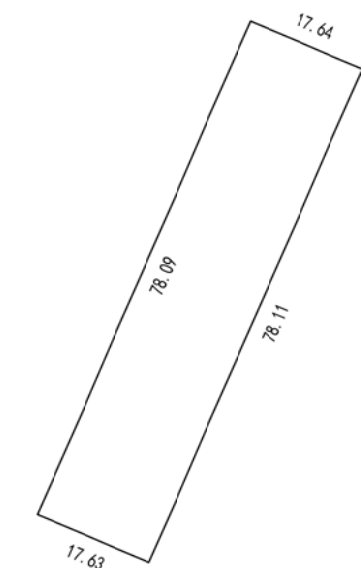
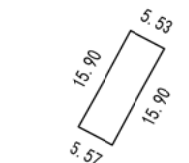


房产平面图

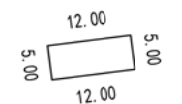
北 ↑



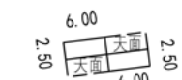
商铺1一层平面图



临建1一层平面图



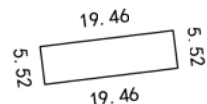
临建3一层平面图



临建3二层平面图

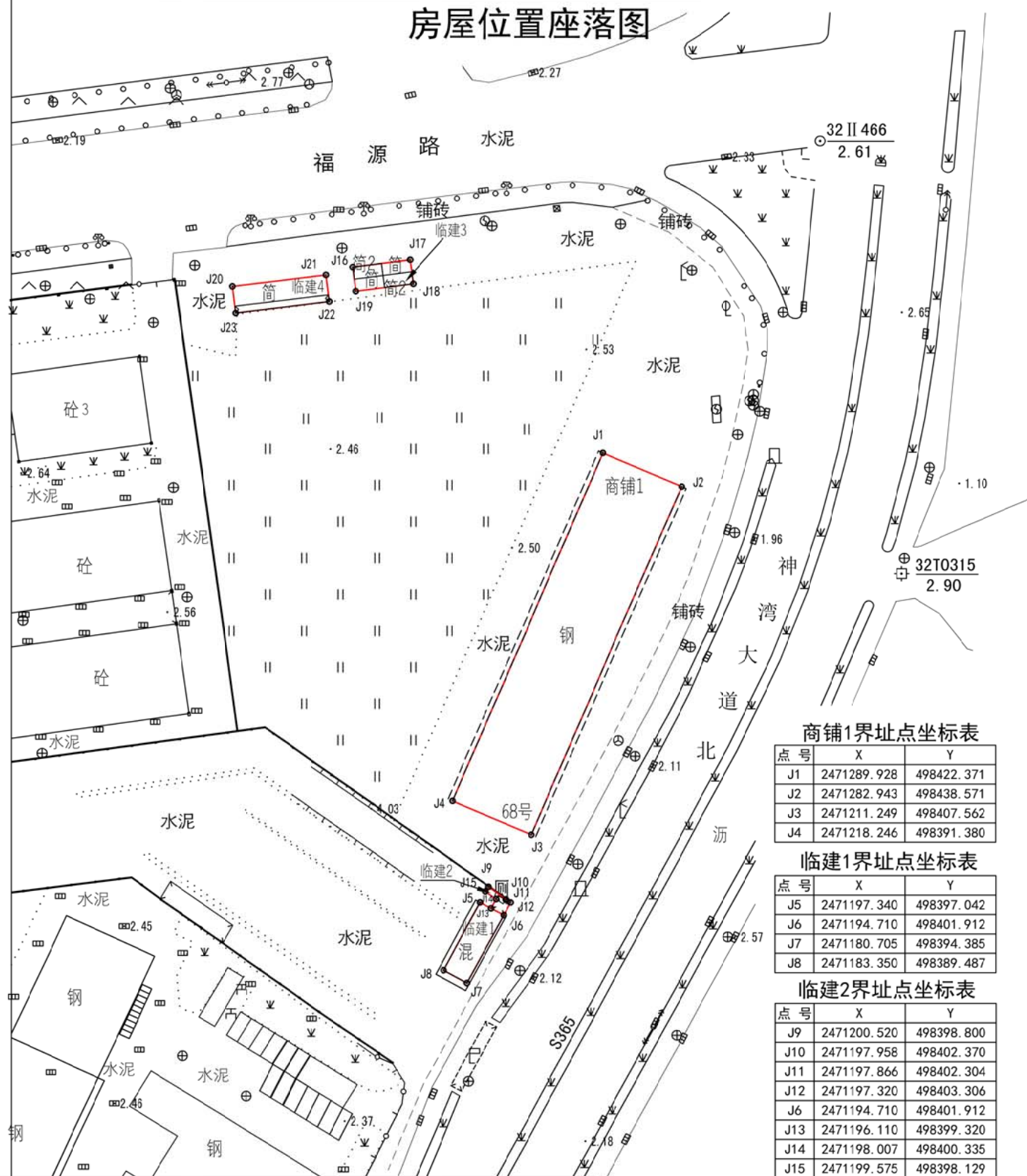


临建2一层平面图



临建4一层平面图

房屋位置座落图



商铺1界址点坐标表

点号	X	Y
J1	2471289.928	498422.371
J2	2471282.943	498438.571
J3	2471211.249	498407.562
J4	2471218.246	498391.380

临建1界址点坐标表

点号	X	Y
J5	2471197.340	498397.042
J6	2471194.710	498401.912
J7	2471180.705	498394.385
J8	2471183.350	498389.487

临建2界址点坐标表

点号	X	Y
J9	2471200.520	498398.800
J10	2471197.958	498402.370
J11	2471197.866	498402.304
J12	2471197.320	498403.306
J6	2471194.710	498401.912
J13	2471196.110	498399.320
J14	2471198.007	498400.335
J15	2471199.575	498398.129

临建3界址点坐标表

点号	X	Y
J16	2471328.166	498370.746
J17	2471329.693	498382.644
J18	2471324.733	498383.276
J19	2471323.207	498371.383

临建4界址点坐标表

点号	X	Y
J20	2471324.203	498345.952
J21	2471326.566	498365.270
J22	2471321.085	498365.950
J23	2471318.722	498346.632

房屋座落	中山市神湾镇神湾大道北68号				中山市神湾测绘工程有限公司				
建筑面积 m ²	1675.37				四至墙体归属	负责人	权利人	林启安	
商铺1一层建筑面积 m ²	1377.45	临建4一层建筑面积 m ²	107.49	东至	旷	技术负责	李新宁	基底占地面积	1645.37 m ²
临建1一层建筑面积 m ²	88.25			南至	旷	测绘	梁日明	图纸编号	F32YYA20230078
临建2一层建筑面积 m ²	12.18			西至	旷	测量日期	2023-03-13	比例尺	1:1000
临建3一层建筑面积 m ²	60.00			北至	旷	坐标系统	中山市统一坐标系	高程系统	1985国家高程基准
临建3二层建筑面积 m ²	30.00		结构层次	商铺1为钢结构1层, 临建1为混合结构1层, 临建2、临建4为星铁棚结构1层、临建3为星铁棚2层					